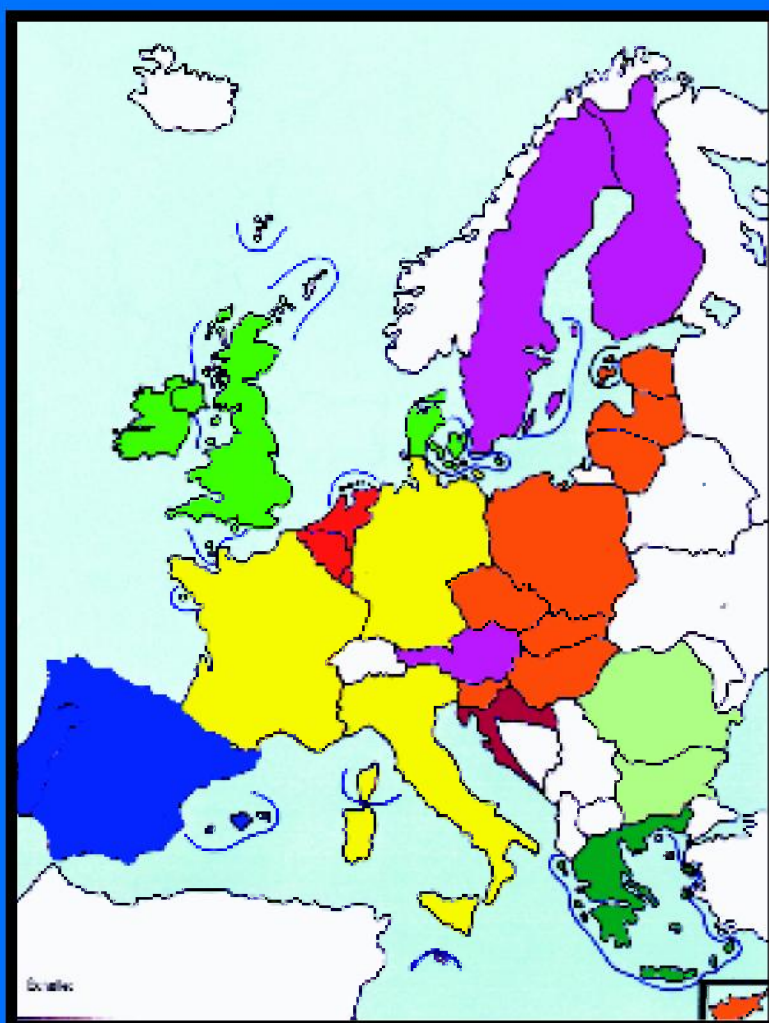


PORTRAIT DE L'UNION EUROPÉENNE

VOLUME I



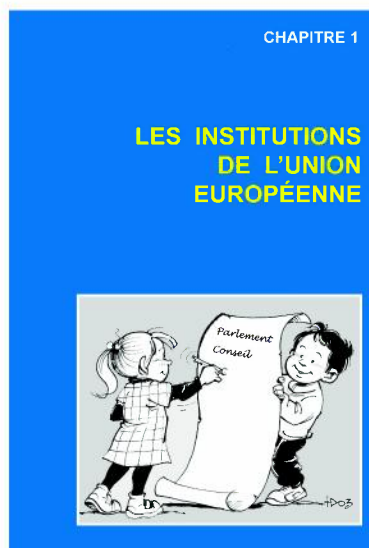
LES INSTITUTIONS
L'EUROPE DES CITOYENS
LA GÉOGRAPHIE DES PAYS DE L'UE



À l'usage des élèves du IV^e cycle de l'enseignement fondamental

2016

INTRODUCTION



Ce premier volume comporte une introduction générale et trois chapitres.

Pour te faciliter la lecture, nous avons prévu quelques principes très simples à comprendre:

A. Au début de chacun des chapitres, tu liras une courte introduction et tu pourras consulter un dictionnaire qui explique les mots difficiles du texte.

Il y en aura certainement d'autres que tu aurais voulu voir dans la liste des mots...Tu les chercheras dans ton dictionnaire.

B. La nationalité des personnages est précisée par la plaque d'immatriculation du pays concerné.

C. En géographie, il est recommandé de préciser l'échelle des cartes. Tu ne les verras pas dans le document; ce n'est pas un oubli mais bien une intention...celle de te les faire calculer avec l'aide de ton enseignant.

Ce travail est une actualisation d'un document collectif réalisé par les équipes éducatives du Brabant et de Bruxelles.

Groupe de travail:
BABUDER Rudy
DIEU Jean-Jacques
LEFÈVRE Béatrice
MERCIER Willy

Maquette, cartographie et coordination
MOSSIAT Michel
Mise en page
BRIERS Jean-Claude
CHARLES Jean-Marie
Illustrations
DEFRESNE Henri

INTRODUCTION

Nous allons commencer un grand voyage ensemble pour mieux connaître cette EUROPE dans laquelle nous vivons. Tu dois savoir que l'idée de l'Europe n'est pas tout à fait neuve: ce sont les Grecs qui ont inventé le nom pour désigner les territoires situés au nord et à l'ouest de leur pays. Mais tous les essais pour réunir les différents états ont été faits par des rois, des empereurs ou encore des régimes politiques qui cherchaient plus leur intérêt personnel que celui des citoyens. Faisons un bond dans le temps pour arriver au début de l'aventure actuelle.

1944

A La **BELGIQUE** (A1) crée le **BENELUX** avec les **PAYS-BAS** (A2) et le **LUXEMBOURG** (A3).

1952

B La **CECA** (Communauté Économique du Charbon et de l'Acier) prend la suite avec l'arrivée de l'**ALLEMAGNE** (B1), de la **FRANCE** (B2) et de l'**ITALIE** (B3).

1957

Le Traité de Rome donne le nom de **CEE** (Communauté Économique Européenne) à cette Europe des six.

1973

C Un élargissement porte le nombre de membres à neuf avec le **DANEMARK** (C1), l'**IRLANDE** (C2) et le **ROYAUME-UNI** (C3). ** qui a décidé d'en sortir en juin 2016.*

1981

D La **GRÈCE** (D) porte le nombre à 10.

1986

E C'est L'Europe des douze avec l'**ESPAGNE** (E1) et le **PORTUGAL** (E2).

1995

F Trois nouveaux membres: l'**AUTRICHE** (F1), la **FINLANDE** (F2) et la **SUÈDE** (F3). L'Europe des quinze prend le nom de **UE** (Union Européenne).

2004

G Le plus grand des élargissements. Dix nouveaux membres: **CHYPRE** (G1), l'**ESTONIE** (G2), la **HONGRIE** (G3), la **LETTONIE** (G4), la **LITUANIE** (G5), **MALTE** (G6), la **POLOGNE** (G7), la **SLOVAQUIE** (G8), la **SLOVÉNIE** (G9), la **TCHÉQUIE** (G10). C'est l'Europe des vingt-cinq.

2007

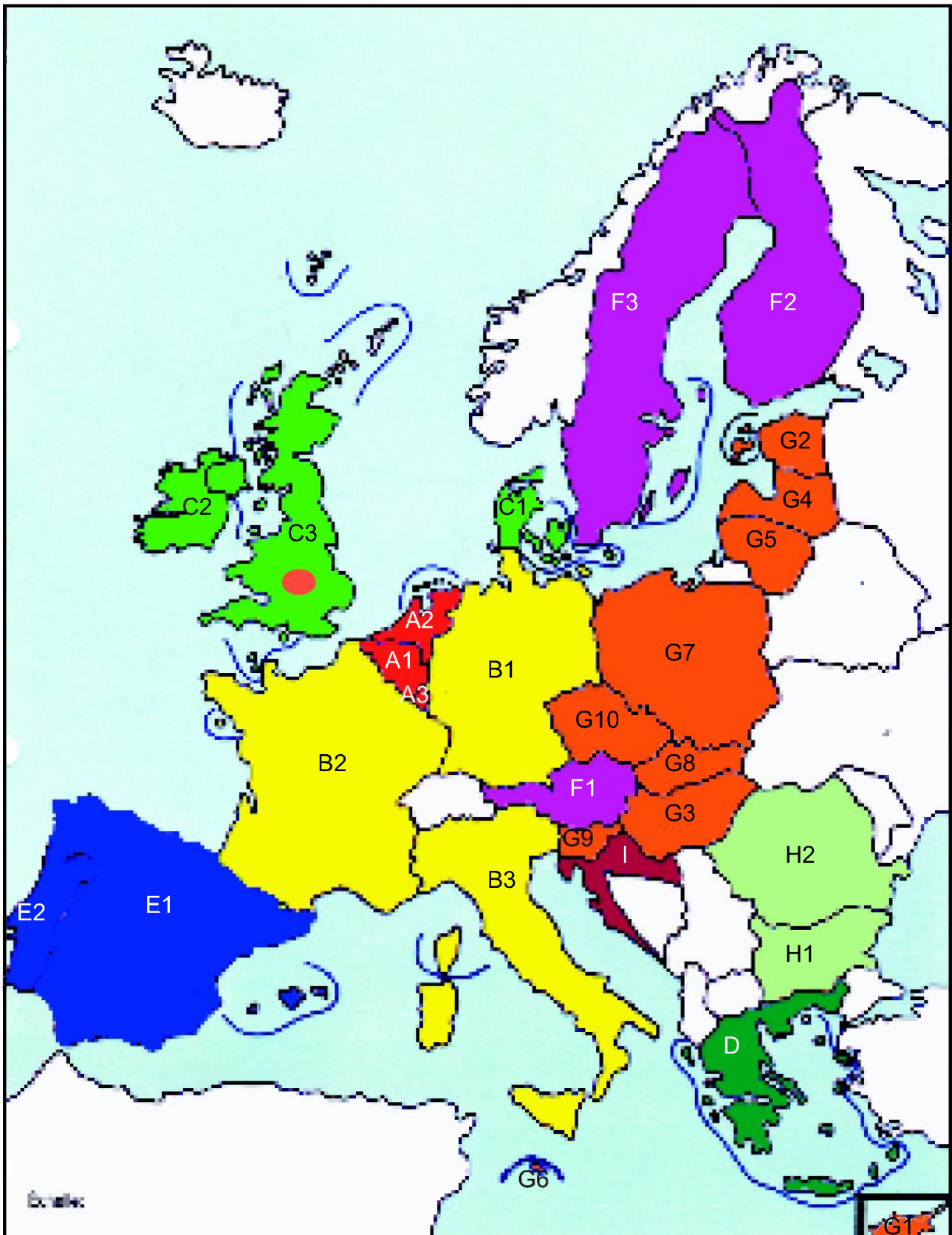
H Qui devient l'Europe des vingt-sept avec la **BULGARIE** (H1) et la **ROUMANIE** (H2).

2013

I L'**UNION EUROPÉENNE** compte à présent vingt-huit membres avec l'arrivée de la **CROATIE** (I).



La construction de l'**UNION EUROPÉENNE** du **BENELUX** à aujourd'hui.



Attention ! L'île de CHYPRE a été déplacée vers la gauche pour pouvoir figurer sur la carte (encadré noir).